













Tappa
11a

LUCERA - L'AQUILA

262


cronotabella


MERCOLEDÌ 19 MAGGIO 2010

ALTIM.	LOCALITA'		DISTANZE			ORA DI PASSAGGIO		
			par- ziali	per- corse	da per- correre	media km/ora		
			35	37	39			
Provincia di FOGGIA								
136	LUCERA	ss.17	0,0	0,0	262,0	10.15	10.15	10.15
400	svincolo di Motta Montecorvino		13,2	13,2	248,8	10.37	10.36	10.35
	galleria							
344	svincolo di Volturara Appula		13,7	26,9	235,1	11.01	10.58	10.56
203	Ponte 13 Archi		10,9	37,7	224,3	11.19	11.16	11.13
Provincia di CAMPOBASSO								
207	svincolo di Gambatesa		2,8	40,5	221,5	11.24	11.20	11.17
234	bivio per Campobasso	ss.645	3,8	44,4	217,6	11.31	11.26	11.23
382	svincolo di Campodipietra		11,5	55,9	206,1	11.50	11.45	11.40
672	Campobasso	ss.87	10,3	66,2	195,8	12.08	12.02	11.56
	n.5 gallerie							
609	svincolo di Vinchiaturò		11,9	78,0	183,9	12.28	12.21	12.15
516	quadr. di Guardiaregia		4,7	82,7	179,3	12.36	12.29	12.22
	478 svincolo di Bojano		6,0	88,7	173,2	12.47	12.38	12.31
511	bivio di Campitello Matese		5,5	94,2	167,8	12.56	12.47	12.39
Provincia di ISERNIA								
534	svincolo di Macchiagodena		5,1	99,3	162,7	13.05	12.56	12.47
743	svincolo di Castelpetroso		6,3	105,6	156,4	13.16	13.06	12.57
486	Isernia		10,7	116,3	145,7	13.34	13.23	13.13
684	Valico di Macerone		6,4	122,7	139,3	13.45	13.33	13.23
450	Ponte Vandra		3,6	126,3	135,7	13.51	13.39	13.29
769	bivio di Forlì nel Sannio		4,5	130,8	131,2	13.59	13.47	13.36
	1051 Rionero Sannitico		5,4	136,2	125,7	14.08	13.55	13.44
Provincia di L'AQUILA								
	P.L.							
820	Ponte Zittola		7,0	143,2	118,8	14.20	14.07	13.55
797	Castel di Sangro	Via Umberto I	3,9	147,1	114,9	14.27	14.13	14.01
1130	innesto ss.17	ss.17	6,1	153,2	108,8	14.37	14.23	14.10
1172	bivio per Roccaraso		0,7	154,0	108,0	14.38	14.24	14.11
	1247 Roccaraso	Viale Roma	2,7	156,6	105,4	14.43	14.29	14.15
1247	innesto ss.17	ss.17	0,7	157,3	104,7	14.44	14.30	14.16
	galleria							
1277	Pian delle Cinque Miglia		10,3	167,6	94,4	15.02	14.46	14.32
	galleria							
1088	bivio di Rocca Pia		3,8	171,4	90,6	15.08	14.52	14.38
	n.5 gallerie							
569	Pettorano sul Gizio		10,5	181,9	80,1	15.26	15.09	14.54
	387 Sulmona		10,0	191,8	70,1	15.43	15.26	15.10
278	bivio di Pratola Peligna		7,7	199,6	62,4	15.57	15.38	15.22
Provincia di PESCARA								
	249 Popoli	sr. 17	8,8	208,4	53,6	16.12	15.52	15.35
Provincia di L'AQUILA								
	746 Capo di Valle (le Svolte di Popoli)		8,6	217,0	45,0	16.26	16.06	15.48
682	Navelli	ss. 17	5,7	222,7	39,3	16.36	16.16	15.57
750	Bv. di San Pio delle Camere		8,3	230,9	31,1	16.50	16.29	16.10
805	Castelnuovo		2,8	233,7	28,3	16.55	16.33	16.14
878	Bv. di Barisciano		4,3	237,9	24,0	17.02	16.40	16.21
757	Poggio Picenze		4,1	242,1	19,9	17.10	16.47	16.27
590	San Gregorio		3,9	246,0	16,0	17.16	16.53	16.33
585	Bv. di Onna		1,3	247,3	14,7	17.18	16.56	16.35
588	Bazzano - Bv. per Paganica		0,3	247,6	14,4	17.19	16.56	16.35
661	Paganica	sr. 17 bis	3,4	251,0	11,0	17.25	17.02	16.41
755	Uscita A24		4,8	255,8	6,2	17.33	17.09	16.48
595	innesto ss. 17		3,6	259,4	2,6	17.39	17.15	16.54
698	L'AQUILA	viale F. Crispi	2,6	262,0	0,0	17.44	17.19	16.58


NOTE:

 **Traguardo Volante: Popoli - ss.17 (km 208.4)**

 **Rifornimento: Svincolo di Bojano - ss. 87 (km 89-92); Sulmona (km 192-195)**

 **Gran Premio della Montagna: Rionero Sannitico - 1ª cat. (km 136.2); Roccaraso - 2ª cat. (km 156.6); Capo di Valle - 2ª cat. (km 217.0)**

 **Galleria/Tunnel**

 **Passaggio a livello**