





Tappa
14^a

cronotabella





FERRARA - ASOLO

km 205

SABATO 22 MAGGIO 2010

ALTIM.	LOCALITA'		DISTANZE			ORA DI PASSAGGIO		
			par- ziali	per- corse	da per- correre	media km/ora		
						37	39	41
Provincia di FERRARA								
8	FERRARA	via Padova - ss.16	0,0	0,0	205,0	12,00	12,00	12,00
7	Pontelagoscuro	ponte sul PO	4,6	4,6	200,4	12,07	12,07	12,06
Provincia di ROVIGO								
2	Polesella		15,9	20,5	184,5	12,33	12,31	12,29
4	Bosaro		3,8	24,3	180,7	12,39	12,37	12,35
3	Rovigo	via Circ.Ovest	7,1	31,4	173,6	12,50	12,48	12,45
Provincia di PADOVA								
9	Boara Pisani	Ponte sull'Adige	5,5	36,8	168,2	12,59	12,56	12,53
6	Stanghella		3,9	40,7	164,3	13,05	13,02	12,59
5	Pisana		4,1	44,7	160,2	13,12	13,08	13,05
12	Monselice		7,6	52,4	152,6	13,24	13,20	13,16
8	Battaglia Terme		6,3	58,7	146,3	13,35	13,30	13,25
8	bivio di Montegrotto		4,4	63,1	141,9	13,42	13,37	13,32
12	Padova	via Goito - via Cernaia	12,6	75,7	129,3	14,02	13,56	13,50
12	Pontevigodarzere		4,2	79,9	125,1	14,09	14,02	13,56
16	Campodarsego		7,0	86,9	118,0	14,20	14,13	14,07
25	Camposampiero		8,1	95,0	110,0	14,34	14,26	14,19
26	Loreggia		2,8	97,8	107,2	14,38	14,30	14,23
Provincia di TREVISO								
32	Resana	sr. 345	4,7	102,5	102,5	14,46	14,37	14,30
	41	Castelfranco Veneto	4,8	107,3	97,7	14,53	14,45	14,36
55	Valla'	sp. 6	4,3	111,5	93,5	15,00	14,51	14,43
66	Riese Pio X		2,6	114,2	90,8	15,05	14,55	14,47
79	San Vito		3,4	117,6	87,4	15,10	15,00	14,52
103	ASOLO	via Tiziano Vecellio	4,7	122,3	82,7	15,18	15,08	14,58
	204	Asolo - Piazza Garibaldi	2,6	124,9	80,1	15,22	15,12	15,02
118	Casonetto		1,5	126,4	78,6	15,24	15,14	15,04
200	Monfumo		3,0	129,4	75,6	15,29	15,19	15,09
279	Possagno		5,8	135,2	69,8	15,39	15,27	15,17
292	Crespano del Grappa		5,0	140,2	64,8	15,47	15,35	15,25
226	Sant'Eulalia		2,0	142,2	62,8	15,50	15,38	15,28
174	Semonzetto		3,2	145,3	59,7	15,55	15,43	15,32
206	Semonzo	via Gen. Giardino	0,7	146,0	59,0	15,56	15,44	15,33
1045	Campo Croce		11,1	157,1	47,9	16,14	16,01	15,49
	1675	Monte Grappa	7,1	164,3	40,7	16,26	16,12	16,00
1546	Bv. di Feltre		1,7	165,9	39,1	16,29	16,15	16,02
Provincia di VICENZA								
1069	Ponte S. Lorenzo		7,1	173,1	31,9	16,40	16,26	16,13
1025	Campo Solagna		3,8	176,8	28,1	16,46	16,32	16,18
		galleria						
166	Romano d'Ezzelino		13,2	190,0	14,9	17,08	16,52	16,38
126	innesto ss. 248	ss.248	2,7	192,7	12,2	17,12	16,56	16,42
112	Mussolente		3,2	196,0	9,0	17,17	17,01	16,46
Provincia di TREVISO								
113	San Zenone degli Ezzelini		2,5	198,4	6,6	17,21	17,05	16,50
103	ASOLO	via Tiziano Vecellio	6,6	205,0	0,0	17,32	17,15	16,59

NOTE:

-  **Traguardo Volante: Asolo - Piazza Garibaldi (km 124.9)**
-  **Riformento: Castelfranco Veneto - sr. 345 (km 103-106)**
-  **Gran Premio della Montagna: Monte Grappa - 1^a cat. (km 164.3)**
-  **Galleria/Tunnel**